

PREFEITURA DA CIDADE DO RECIFE
SECRETARIA DE SAÚDE DO RECIFE
SECRETARIA EXECUTIVA DE ATENÇÃO BÁSICA
SECRETARIA EXECUTIVA DE REGULAÇÃO, MÉDIA E ALTA COMPLEXIDADE
SECRETARIA EXECUTIVA DE VIGILÂNCIA EM SAÚDE

RESPOSTA AO PEDIDO DE ACESSO À INFORMAÇÃO Nº 2024005890034000251

Data da entrada da Solicitação: 25/05/2024

Descrição da Solicitação:

Gostaria de saber as seguintes questões:


Quais áreas de Recife mais ocorrem infestação de mosquito e causam maior índice de arboviroses?

Gostaria de saber a quantidade de residências que existem em cada bairro de Recife e fazem parte do rastreio de vigilância ambiental?

Resposta à Solicitação:

De acordo com a situação epidemiológica das Arboviroses Transmitidas pelo Aedes aegypti até SE 19/2024 (referente ao período de 01/01/2024 até 11/05/2024), 23 bairros apresentaram as maiores taxas de detecção por 10.000 habitantes, variando de 17,6 a 46,8 casos por 10 mil habitantes, nas 8 últimas semanas epidemiológicas de início dos sintomas (período de 17/03/2024 até 15/05/2024, respectivamente da SE 12/2024 até a SE 19/2024):

DS	Bairro	T.D. Arboviroses (por 10.000 hab.)	LIRAA 03/2024
VIII	Ibura	46,8	8,7
II	Campina do Barreto	42,0	2,0
III	Alto do Mandu	41,8	1,4
V	Coqueiral	30,9	0,4
VII	Nova Descoberta	30,0	4,0
IV	Caxangá	29,8	2,1
VII	Alto José do Pinho	29,3	0,0
V	Jardim São Paulo	28,4	2,5
II	Beberibe	28,2	1,0
III	Sítio dos Pintos	28,0	2,1
V	Tejipió	28,0	0,4
VIII	Jordão	27,2	5,3
VIII	Cohab	23,9	10,9
VII	Brejo de Beberibe	23,4	5,1
VII	Guabiraba	23,4	0,4
II	Fundão	21,6	5,2
I	Santo Amaro	21,5	6,3
III	Casa Amarela	20,3	1,4
V	Areias	20,1	0,5
V	Curado	19,7	1,2
V	Bongi	19,4	1,6
VII	Vasco da Gama	19,1	2,1
I	Ilha Joana Bezerra	17,6	0,8



PREFEITURA DA CIDADE DO RECIFE
SECRETARIA DE SAÚDE DO RECIFE
SECRETARIA EXECUTIVA DE ATENÇÃO BÁSICA
SECRETARIA EXECUTIVA DE REGULAÇÃO, MÉDIA E ALTA COMPLEXIDADE
SECRETARIA EXECUTIVA DE VIGILÂNCIA EM SAÚDE

Fonte: Sesau Recife/Sevs/GGAM/Gevepi/DDT/Sinan

Dados provisórios, sujeitos a alterações, exportados em 29/05/2024

Nota:

¹ Dados referentes ao 3º ciclo do LIRAA, realizado no período de 06 a 08/05/2024

No que se refere ao período das 8 últimas semanas epidemiológicas (da SE 12/2024 até a SE 19/2024) considerando os parâmetros de classificação do LIRAA, 10 (dez) bairros apresentaram risco muito alto de infestação pelo Aedes aegypti (LIRAA $\geq 4,0$):

DS	Bairro	T.D. Arboviroses (por 10.000 hab.)	LIRAA 05/20231
VIII	Cohab	23,9	10,9
VIII	Ibura	46,8	8,7
I	Santo Amaro	21,5	6,3
VIII	Jordão	27,2	5,3
II	Fundão	21,6	5,2
VII	Brejo de Beberibe	23,4	5,1
VI	Brasília Teimosa	-	4,3
IV	Iputinga	16,1	4,1
VI	Pina	12,7	4,1
VII	Nova Descoberta	30,0	4,0

Fonte: Sesau Recife/SEVS/GGAM/Gevepi/DDT/Sinan


Dados provisórios, sujeitos a alterações, exportados em 29/05/2024

Nota:

¹ Dados referentes ao 3º ciclo do LIRAA, realizado no período de 06 a 08/05/2024

Em relação a quantidade de imóveis cobertos pela Vigilância Ambiental, segue detalhamento por DS e bairro:

DS	BAIRRO	TOTAL DE IMÓV COBERTOS
I	BOA VISTA	5.307
I	CABANGA	0
I	COELHOS	2.936
I	ILHA DO LEITE	704
I	ILHA JOANA BEZERRA	5.300
I	PAISSANDU	0
I	RECIFE	877
I	SANTO AMARO	11.486
I	SANTO ANTONIO	2.462
I	SAO JOSE	6.359
I	SOLEDADE	870



PREFEITURA DA CIDADE DO RECIFE
SECRETARIA DE SAÚDE DO RECIFE
SECRETARIA EXECUTIVA DE ATENÇÃO BÁSICA
SECRETARIA EXECUTIVA DE REGULAÇÃO, MÉDIA E ALTA COMPLEXIDADE
SECRETARIA EXECUTIVA DE VIGILÂNCIA EM SAÚDE

DS	BAIRRO	TOTAL DE IMÓV COBERTOS
II	FUNDAO	3.386
II	ENCRUZILHADA	3.000
II	HIPODROMO	848
II	ROSARINHO	857
II	TORREAO	407
II	AGUA FRIA	13.758
II	CAMPO GRANDE	11.110
II	DOIS UNIDOS	12.031
II	CAMPINA DO BARRETO	2.446
II	BOMBA DO HEMETERIO	4.253
II	BEBERIBE	3.993
II	LINHA DO TIRO	5.292
II	CAJUEIRO	3.161
II	PEIXINHOS	3.425
II	ALTO SANTA TEREZINHA	1.720
II	ARRUDA	3.597
II	PONTO DE PARADA	638
II	PORTO DA MADEIRA	2.835

DS	BAIRRO	TOTAL DE IMÓV COBERTOS
III	APIPUCOS	889
III	MONTEIRO	1.752
III	ALTO DO MANDU	2.385
III	CASA AMARELA	8.599
III	AFLITOS	0
III	DERBY	0
III	DOIS IRMAOS	1.699
III	ESPINHEIRO	0
III	GRACAS	0
III	JAQUEIRA	0
III	PARNAMIRIM	983
III	SITIO DOS PINTOS	4.311
III	TAMARINEIRA	2.745
III	CASA FORTE	0
III	POCO	1.516
III	SANTANA	701




PREFEITURA DA CIDADE DO RECIFE
SECRETARIA DE SAÚDE DO RECIFE
SECRETARIA EXECUTIVA DE ATENÇÃO BÁSICA
SECRETARIA EXECUTIVA DE REGULAÇÃO, MÉDIA E ALTA COMPLEXIDADE
SECRETARIA EXECUTIVA DE VIGILÂNCIA EM SAÚDE

DS	BAIRRO	TOTAL DE IMÓV COBERTOS
IV	VARZEA	26.765
IV	IPUTINGA	11.225
IV	TORROES	11.997
IV	ILHA DO RETIRO	891
IV	MADALENA	5.197
IV	CAXANGA	5.140
IV	ENGENHO DO MEIO	2.539
IV	TORRE	3.459
IV	CORDEIRO	11.320
IV	ZUMBI	2.566
IV	CIDADE UNIVERSITARIA	0
IV	PRADO	4.289

DS	BAIRRO	TOTAL DE IMÓV COBERTOS
V	BARRO	13.076
V	JARDIM SAO PAULO	14.302
V	BONGI	3.480
V	CURADO	6.542
V	MUSTARDINHA	4.319
V	SAN MARTIN	9.536
V	TEJIPIO	5.098
V	JIQUEIA	5.183
V	AREIAS	12.188
V	AFOGADOS	19.094
V	MANGUEIRA	4.208
V	CACOTE	4.353
V	COQUEIRAL	4.983
V	ESTANCIA	4.309
V	SANCHO	3.298
V	TOTO	224

DS	BAIRRO	TOTAL DE IMÓV COBERTOS
VI	IMBIRIBEIRA	20.425
VI	PINA	10.747
VI	BRASILIA TEIMOSA	7.369
VI	BOA VIAGEM	18.756
VI	IPSEP	9.082



PREFEITURA DA CIDADE DO RECIFE
SECRETARIA DE SAÚDE DO RECIFE
SECRETARIA EXECUTIVA DE ATENÇÃO BÁSICA
SECRETARIA EXECUTIVA DE REGULAÇÃO, MÉDIA E ALTA COMPLEXIDADE
SECRETARIA EXECUTIVA DE VIGILÂNCIA EM SAÚDE

DS	BAIRRO	TOTAL DE IMÓV COBERTOS
VII	NOVA DESCOBERTA	12.153
VII	BREJO DE BEBERIBE	2.548
VII	MORRO DA CONCEICAO	2.457
VII	CORREGO DO JENIPAPO	2.457
VII	VASCO DA GAMA	10.281
VII	MACAXEIRA	7.124
VII	ALTO JOSE DO PINHO	3.432
VII	BREJO DA GUABIRABA	4.171
VII	MANGABEIRA	2.509
VII	PASSARINHO	8.558
VII	ALTO JOSE BONIFACIO	3.439
VII	GUABIRABA	2.602
VII	PAU FERRO	0

DS	BAIRRO	TOTAL DE IMÓV COBERTOS
VIII	IBURA	19.730
VIII	COHAB	26.194
VIII	JORDAO	7.609


Fonte: Sesau Recife/SEVS/GGAM/GEVACZ
Dados provisórios, sujeitos a alterações, exportados em 03/06/2024
Nota: Dados referentes ao 1º semestre de 2024

Sem mais para o momento, desde já nos colocamos à disposição para quaisquer esclarecimentos adicionais.

Por oportuno, gostaríamos de parabenizar-lhe pelo uso da Ouvidoria do SUS, exercício de cidadania que pode proporcionar a melhoria da qualidade do serviço público.

Recife, 04 de junho de 2024

Atenciosamente,



Vania do Nascimento Nunes
Gerente de Vigilância Ambiental e Controle de Zoonoses
Mat: 65.574-4